

KRAPINSKO-ZAGORSKA ŽUPANIJA

“ZELENA I ODRŽIVA ŽUPANIJA”

Integracija naselja u sustav **zelene infrastrukture**

Prelazak na korištenje **obnovljivih izvora energije**

Iskoristiti objekte, sadržaje kulturno-povijesne baštine kao i svih prirodnih dobara u turističke svrhe, što bi **poboljšalo gospodarstvo i životni standard**

Oformiti cjeloviti **sustav gospodarenja otpadom**, sanirati odlagališta otpada i divlje deponije radi zaštite okoliša i prironih resursa

S


izuzetni prirodni resursi



prepoznatljiv brend



bogata kulturna baština



pogodna energetska infrastruktura



razvijena ekološka poljoprivreda

W

egzodus stručnjaka



gubitak identiteta prostora



neravnomjerna razvoj područja



nedostatak krajobrazne osnove



zapuštena poljoprivredna zemljišta

O

povoljna klimatska obilježja



blizina Zagreba



velika površina šumskih područja



mogućnost obnove željeznice



dostupni EU fondovi

T

nestajanje prirodnih resursa



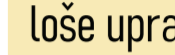
negativna demografska ketanja



zapuštanje kulturne baštine

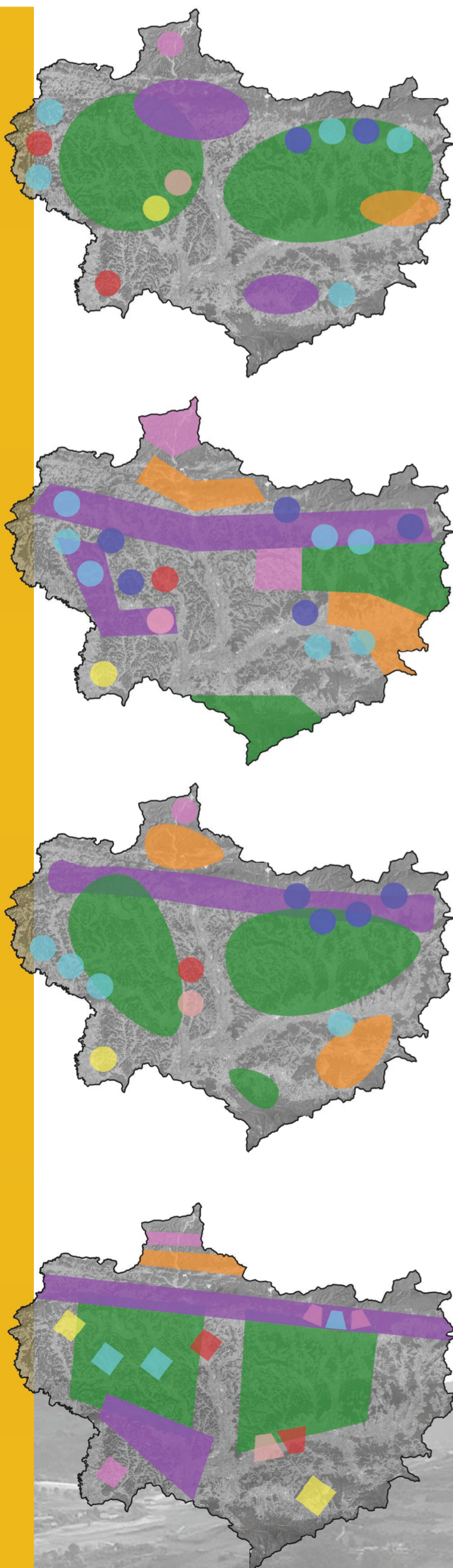


mogućnost obnove željeznice

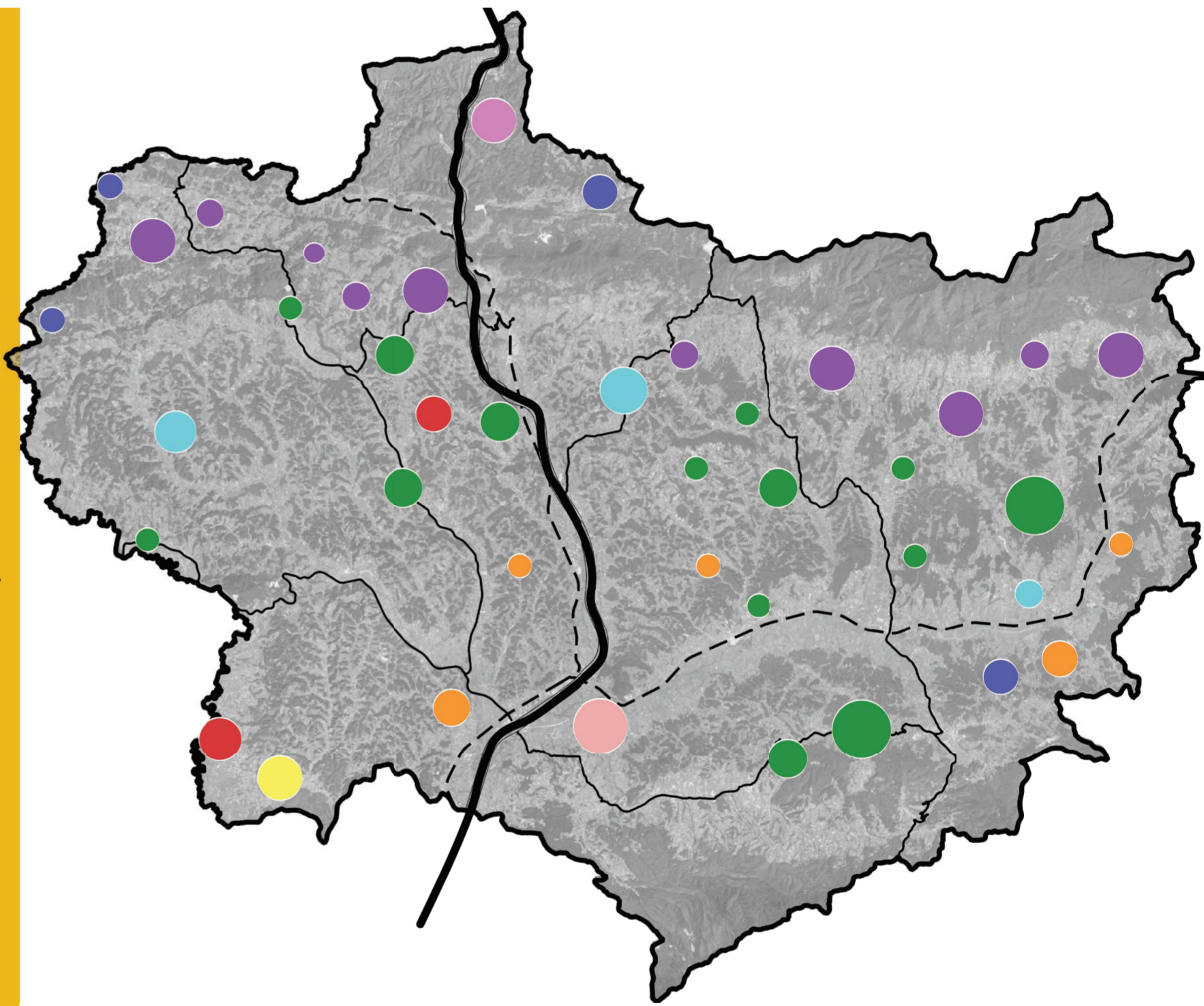


loše upravljanje EU fondovima na lokalnoj razini

ODABRANI DIJAGRAMI



SMJEŠTALNOSTI



- zdravstveno-lječilišni turizam
- vikend naselje
- konjička ruta
- mala zračna luka
- tekstilno-reciklažni centar
- mljekara
- solarna elektrana
- vinarija
- odlagalište otpada

U prostor krapinsko-zagorske županije smješteno je 9 zahvata (poredani po važnosti): vinarija, vikend naselje, reciklažni centar, odlagalište opasnog otpada, farma mlijeka, konjička ruta, solarna elektrana, zdravstveno-lječilišni turizam, mala zračna luka. Prvobitno je županija analizirana kroz SWOT analizu, zatim su predloženi ciljevi na temelju kojih su se razvile četiri glavne vizije županije. U konačnici, formira se i solgan “Zelena i održiva županija” koji služi kao nit vodilja za daljnje analize te smještaj zahvata u prostor Županije.

Razrađujući dijagrame i koristeći se kartama pogodnosti (OKP) došli smo do priloženog koncepta koji prikazuje pojedine zone razvoja djelatnosti. Kod razrade dijagrama prvobitno su dogovorene boje za prikaz pojedinih djelatnosti, a zatim je u međusobnom dogovoru svakom članu grupe dodijeljena oblikovna osnova za razvoj dijagrama kako bi se pokrilo što više različitih mogućnosti. U konačnici je odabran dijagram koji je razvijen u koncept. Razvoj koncepta odvijao se u nekoliko faza. Prvotno su djelatnosti poredane u prethodno određene zone da bi se nakon toga razvijale njihove veličine u skladu s pozicijom i prethodno određenim brojem zahvata nakon čega, pomoću geoinformacijskog softvera, a na temelju modela pogodnosti, dolazimo do najpogodnije lokacije za razvoj određenog zahvata.